
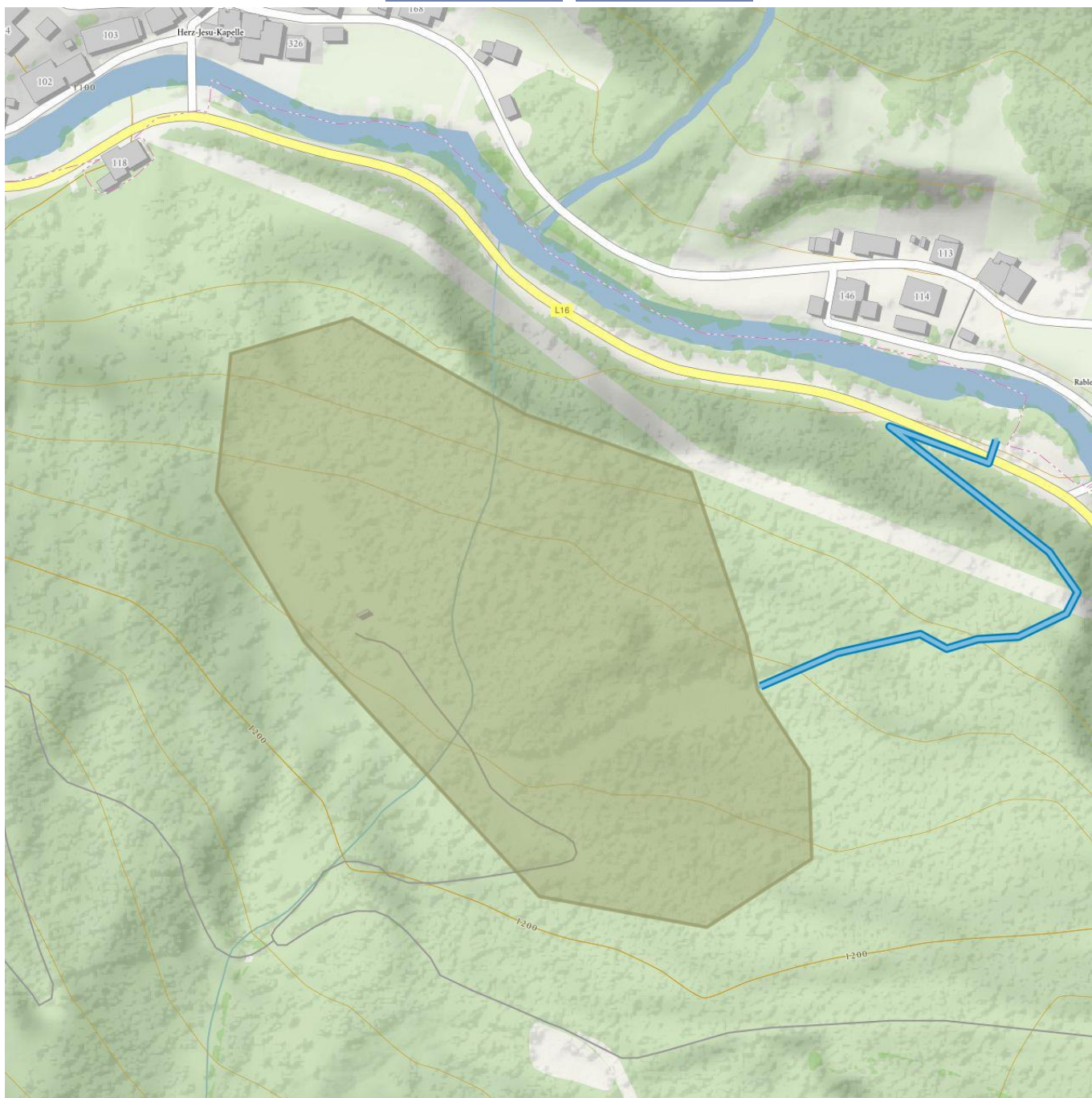


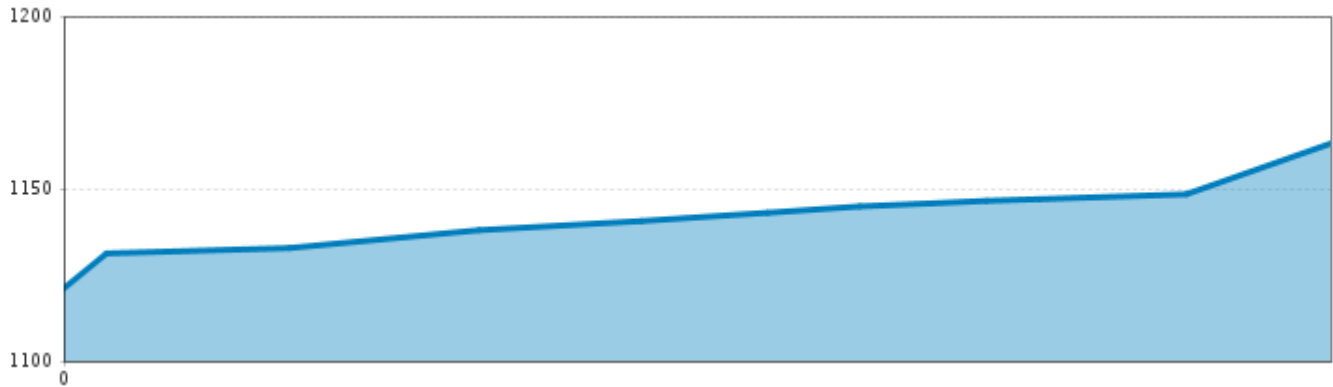
# Mandlers Boden

  
Gehzeit Zustieg min.  
0:10 h

  
Gehzeit Zustieg max.  
0:10 h



# Mandlers Boden



## Information

Anzahl der Blöcke	<b>55</b>
Boulderanzahl	<b>180</b>
Seehöhe von	<b>1120 m</b>
Seehöhe bis	<b>1200 m</b>
Gestein	<b>Granit</b>

### Zustieg

**Vom Parkplatz aus folgen Sie der Straße 100 Meter Tal auswärts bis zur Abzweigung eines Wanderweges. Auf diesem gelangen Sie zu einem Strommasten, den Sie links passieren. Nun weiter auf dem Weg bis zur Grillstelle auf einer großen Wiese mitten im Bouldergebiet.**

Skizze Ausgangspunkt,  
Zustieg, Lage

### Anreise

**Von Imst fahren Sie ins Pitztal bis zur Ortschaft Ritzenried. Der Parkplatz befindet sich ca. 400 Meter nach dem kleinen Ort vor einer Rechtskurve auf der linken Straßenseite.**

### Öffentlicher Verkehr

**Steigen Sie bei der Haltestelle Jerzens Ritzenried aus.**

### Parken

**Der kostenlose Parkplatz befindet sich ca. 400 Meter nach dem kleinen Ort vor einer Rechtskurve auf der linken Straßenseite. Alternativ steht Ihnen auch der Parkplatz in Ritzenried kostenlos zur Verfügung.**

## Beschreibung

Ob Familien mit Kindern oder Topkletterer hier an den zahlreichen Boulderblöcken, die weitläufig in einem wunderschönen Wald liegen, findet jeder seinen Boulderblock. Die Schwierigkeiten an den Boulderblöcken liegen großteils im Bereich 3a bis 7a. An manchen Blöcken gibt es Linien im Bereich von 7a bis 8a, zudem gibt es noch einige Projekte. Das Absprunggelände an den Blöcken ist meist eben, an den steilen Stellen gibt es Holzpodeste. Zwischen den Blöcken gibt es für Kinder sogar ein aus Holz errichtetes Tipi. Die einzelnen Boulderblöcke sind durch einen Pfad miteinander verbunden. Die große Wiese mitten im Bouldergebiet ist ideal geeignet um dort Rast zu machen.

Crashpads können kostengünstig um 10 Euro beim Alpin Center, bei der Ortsinformation Wenns oder Mandarfen ausgeliehen werden. Anmeldung erbeten. Alpin Center Tel.: +43 (0)5414 86910, Tourismusverband +43(0) 5414 86999

## Beste Jahreszeit

MAI

JUN

JUL

AUG

SEP

Anzahl der Routen im **2**

2ten Schwierigkeitsgrad	
Anzahl der Routen im 3ten Schwierigkeitsgrad	<b>3</b>
Anzahl der Routen im 4ten Schwierigkeitsgrad	<b>15</b>
Anzahl der Routen im 5ten Schwierigkeitsgrad	<b>39</b>
Anzahl der Routen im 6ten Schwierigkeitsgrad	<b>81</b>
Anzahl der Routen im 7ten Schwierigkeitsgrad	<b>20</b>
Anzahl der nicht bewerteten Routen	<b>20</b>

## Wandneigung

steil

überhängend

 Impressionen

